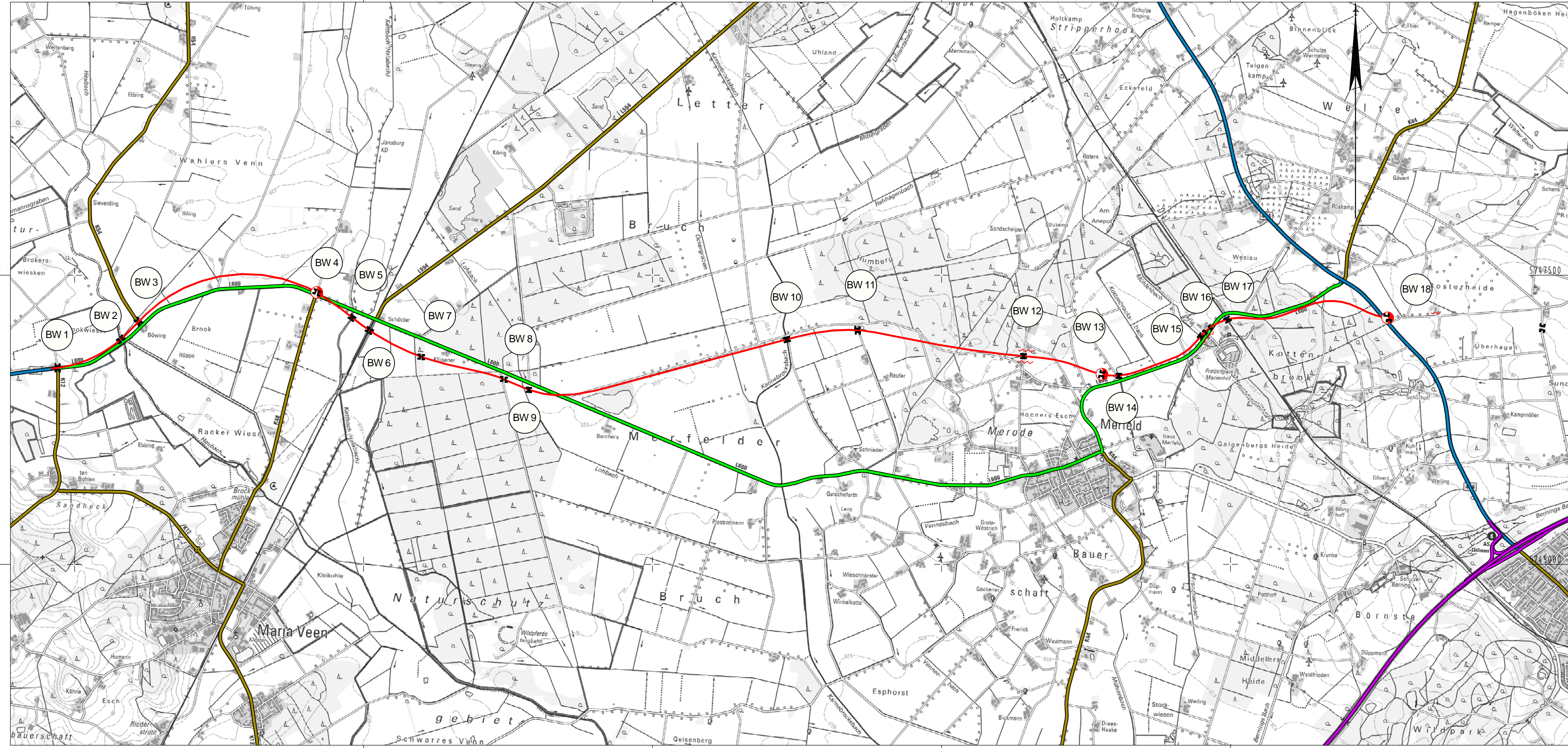


Y 366944.189  
X 5749860.898













Y 380444.190  
X 5749860.898












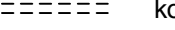

Y 366944.189  
X 5743435.898

Y 380444.190  
X 5743435.898

### Planung

-  Baumaßnahme zweibahnig
-  Baumaßnahme einbahnig
-  Knotenpunkt planfrei
-  Knotenpunkt teilplanfrei
-  Knotenpunkt teilplangleich
-  Knotenpunkt plangleich / Knotenpunkt plangleich (Kreisverkehr)
-  Brücke
-  Tunnel
-  Variante
-  Lärmschutz
-  Damm
-  Einschnitt

### Straßennetz

- | vorhanden   | geplant   |                             |
|---|---|-----------------------------|
|    |  | Bundesautobahn              |
|    |  | Bundesstraße                |
|    |  | Landesstraße / Staatsstraße |
|    |  | Kreisstraße                 |
|    |  | kommunale Straße            |
|  |   | Rückbau                     |

### Verwaltung

-  Bundesgrenze
-  Landesgrenze
-  Regierungsbezirksgrenze
-  Kreisgrenze
-  Gemeindegrenze

 Regionalniederlassung Münsterland Wahrkamp 30, 48653 Coesfeld  Straßen.NRW Landesbetrieb Straßenbau Nordrhein-Westfalen		Projekt-Nr.: B67/B474-G20-NW-T1-NW Übersichtstageplan
Straße: B 67 BVWP 2015	Nächster Ort: Dülmen Neubau der B 67 Reken – Dülmen	Bau-Km: 0+000 bis 12+350 M 1:25.000 Aufgestellt: 24.09.2013